

Interreg - IPA CBC 
Greece - Albania
IT CULTURE



IT Culture

Ολοκληρωμένη πρόταση προς
διαβούλευση για τη δράση «Δημιουργία
Πολιτιστικών Διαδρομών» του
Διασυνοριακού Προγράμματος Interreg
Ελλάδα - Αλβανία

Ντίνα Αντωνίου
Former Project Coordinator
ΜΑ στη Συνεχιζόμενη Εκπαίδευση

Η δράση αποτελεί μέρος του έργου «Ανάπτυξη και Προώθηση Πολιτισμικών Τουριστικών Προορισμών μέσα από πολυμεσικά εργαλεία» με ακρωνύμιο IT Culture (Development & Promotion of Cultural Touristic Destinations through Multimedia Tools)



**Χαρακτηριστικά
του Δήμου Γρεβενών
που λαμβάνονται υπόψη
στο σχεδιασμό**

- Η οικονομική δραστηριότητα στηρίζεται κυρίως στον τομέα των υπηρεσιών.
- Πληθυσμός (Απογραφή 2011) 26.399 κάτοικοι.
- Υπερσυγκέντρωση πληθυσμού και δραστηριοτήτων στην πόλη, στασιμότητα και γήρανση.
- Υποβάθμιση του αστικού και φυσικού περιβάλλοντος (άναρχη επέκταση πόλεως).
- 62% του ΑΕΠ του Δήμου από υπηρεσίες.
- 58,37% δασώδης περιοχή.

Προοπτικές για ήπιες μορφές τουρισμού (soft tourism) ενδεικτικά:

Αδυναμίες του τουριστικού μοντέλου του Δήμου Γρεβενών

- Πολιτιστικός/ Θρησκευτικός
- Αγροτουρισμός/ Οικολογικός
- Γαστρονομικός
- Συνεδριακός
- Αθλητικός/ Δραστηριότητες Βουνού
- Περιηγητικός

- Έλλειψη μακροπρόθεσμου και συντεταγμένου στρατηγικού σχεδιασμού τουριστικής προβολής
- Περικοπές των κρατικών πόρων για δράσεις πολιτισμού και τουρισμού
- Ανεπαρκής καταγραφή και αξιοποίηση του πλούσιου πολιτιστικού προϊόντος
- Ανεπαρκής χρήση σύγχρονων ηλεκτρονικών μέσων για προβολή των δραστηριοτήτων τους
- Απουσία θεματικοποίησης του τουριστικού προϊόντος

Παράγοντες που επηρέασαν μέχρι σήμερα την τουριστική ανάπτυξη των Γρεβενών

- Εγνατία Οδός – οδικό δίκτυο
- Χιονοδρομικό Κέντρο Βασιλίτσας, Εθνικός Δρυμός «Βάλια Κάλντα», Γεωπάрко Τηθύος ,
- Εκπαιδευτικές δομές (Διοίκηση Τουριστικών Επιχειρήσεων & Επιχειρήσεων Φιλοξενίας, ΤΕΙ Δυτ. Μακεδονίας, Τμήμα Δοκίμων Αστυφυλάκων Γρεβενών)
- Μεγάλες διοργανώσεις όπως Ανακατωσάρια/αποκριάτικες εκδηλώσεις, Μανιταρογιορτή, τοπικά πανηγύρια, Enduro κ.τ.λ.

Πηγή: Επιχειρησιακό Σχέδιο Δήμου Γρεβενών

! Σήμερα ωστόσο το τοπίο επηρεάζει δραματικά η διάθεση σημαντικού αριθμού τουριστικών μονάδων σε πρόσφυγες

Δημόσιοι φορείς τουριστικής προβολής των Γρεβενών

Περιφερειακή Ενότητα Γρεβενών
Ηλεκτρονικός Τουριστικός Οδηγός

<http://www.visit-grevena.gr/>

Περιφέρεια Δυτικής Μακεδονίας

• Εταιρεία Τουρισμού Δυτικής Μακεδονίας
(Γρεβενά, Καστόρια, Κοζάνη, Φλώρινα)

Ηλεκτρονικός Τουριστικός Οδηγός

<http://www.visitwestmacedonia.gr/el/>

• Σχέδιο Ολοκληρωμένης Τουριστικής
Ανάπτυξης Περιφέρειας Δυτικής
Μακεδονίας (2018)

• <http://www.pepdym.gr/upload/tourismos/tourismos.pdf>

5ο

Διαβούλευση
με φορείς και
πολίτες

4ο

Αναζήτηση
στρατηγικών
εταίρων

3ο

Σαφής
περιγραφή
φυσικού
αντικειμένου

2ο

Αναζήτηση
κατάλληλου
χρηματοδοτικού
εργαλείου

1ο

Διερεύνηση
αναγκών

Βήματα σχεδιασμού του IT Culture που
προηγήθηκαν της διαβούλευσης

1^ο Βήμα Χαρτογράφηση αναγκών

1

Έλλειψη μουσείου
Γρεβενά

Σημαντικά αρχαιολογικά
ευρήματα σε αποθήκες και
μια ήδη συστημένη
λαογραφική συλλογή

2



3

Πλήθος πολιτιστικών μνημείων
διάσπαρτων στον ορεινό όγκο
και αλλού

4

Σοβαρή πτώση της
επισκεψιμότητας τα χρόνια
της κρίσης

5

Feedback επισκεπτών για
την έλλειψη σημείου
ενδιαφέροντος στην πόλη

Interreg Ελλάδα - Αλβανία
2014-2020

2^ο Βήμα Χρηματοδοτικό εργαλείο

Δράσεις προώθησης του πολιτιστικού – τουριστικού προϊόντος από τον Δήμο Γρεβενών (περίοδος 2014 -2019)



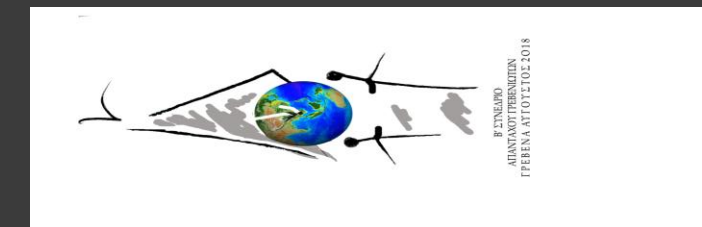
Υποβολή πρότασης
για την Ιερά Μονή
Κοιμήσεων
της Θεοτόκου
Σπήλαιο



Βραβεύσεις:
14^η Πανελλήνια
Μανιταρογιορτή
River Party Δοτσικού



Καθιέρωση των
περιπατητικών
διαδρομών
Βράβευση 2018



Σύντομη περιγραφή του προγράμματος (1/2)

Τίτλος Προγράμματος ⇒ Development & Promotion of Cultural Touristic Destinations through Multimedia Tools

Ακρωνύμιο ⇒ IT CULTURE

Προϋπολογισμός ⇒ 484.404,60 € (Gr. 303.700,00 € / Alb. 180.704,60€)

Εταιρικό Σχήμα ⇒ Δήμος Γρεβενών (Επικεφαλής Εταίρος),
Δήμος Pustec (PB2)
Anti-Craker MKO (PB3)

Σύντομη περιγραφή του προγράμματος (2/2)

Άξονας Προτεραιότητας ⇒ Ενίσχυση της τοπικής οικονομίας

Θεματική Προτεραιότητα ⇒ Ενθάρρυνση του τουρισμού, της πολιτιστικής και φυσικής κληρονομιάς

Ειδικός Στόχος ⇒ Διατήρηση της πολιτιστικής και φυσικών πηγών ως προϋπόθεση της τουριστικής ανάπτυξης στη διασυνοριακή περιοχή

Στόχοι του προγράμματος

- Αύξηση του αριθμού τουριστών που κάνουν χρήση των sites πολιτιστικής κληρονομιάς.
- Ανάπτυξη εναλλακτικών τύπων τουρισμού μέσα από τη δημιουργία και την προώθηση των πολιτιστικών διαδρομών.
- Ενίσχυση εκείνων των επιχειρήσεων που λειτουργούν στον τουριστικό τομέα και γενικότερα τις τοπικές επιχειρήσεις.
- Υποστήριξη ενός συγκεκριμένου είδους της τουριστικής βιομηχανίας, τον πολιτιστικό τουρισμό.


Δράσεις αιχμής για την τουριστική ανάπτυξη των Γρεβενών (1/2)

- Δημιουργία πολιτιστικών τουριστικών διαδρομών.**
- Σηματοδότηση πολιτιστικών μνημείων στις διαδρομές.
- Μουσειολογική μελέτη για λαογραφικό μουσείο.
- Μουσειολογική μελέτη για αρχαιολογικό μουσείο.
- Προσδιορισμός της τρέχουσας ροής επισκεπτών στη διασυνοριακή περιοχή.

Δράσεις αιχμής για την τουριστική ανάπτυξη των Γρεβενών (2/2)

- Συλλογή και ψηφιοποίηση πρωτογενούς υλικού.
- Καινοτόμα ψηφιακή πολιτιστική πλατφόρμα
- Ψηφιακές οθόνες
- Εξειδικευμένες εφαρμογές για smartphones
- Media Event
- Προώθηση του project σε ευρωπαϊκή εκδήλωση για τον πολιτισμό

Ενδιαφερόμενοι Φορείς



Τοπικός πληθυσμός (διατήρηση και προώθηση των πολιτιστικών στοιχείων)

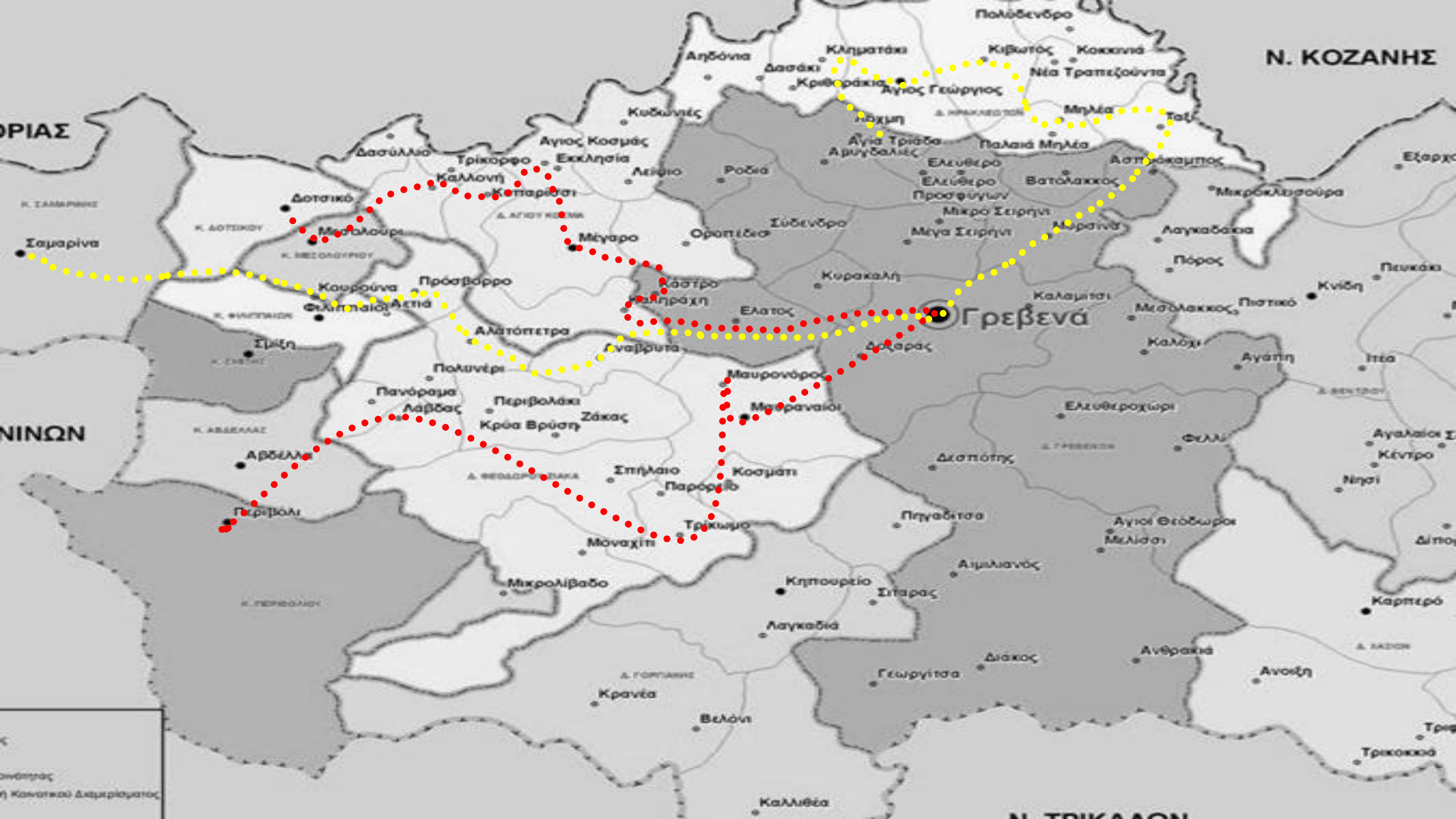
Επισκέπτες (τουριστική ανάπτυξη και στις δύο πλευρές των συνόρων, προσέλκυση εναλλακτικών μορφών τουρισμού)

Επιχειρήσεις στον τομέα του τουρισμού
(τόνωση οικονομικής δραστηριότητας, μείωση της ανεργίας)

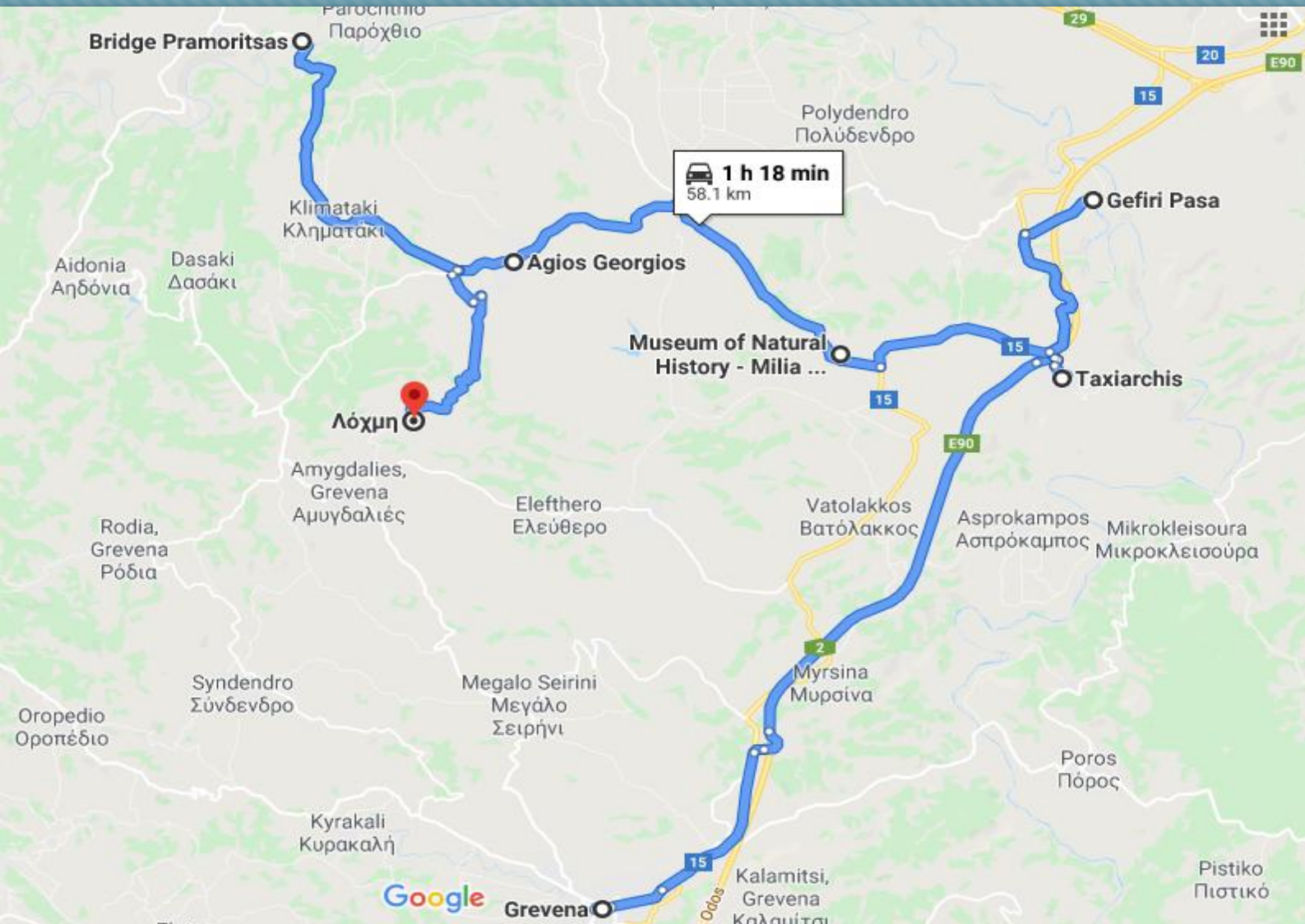
Παρουσίαση της πρότασης για τις πολιτιστικές τουριστικές διαδρομές

Γενικές πληροφορίες:

- Η παρούσα πρόταση συντάχθηκε με την αγαστή συνεργασία και την επιστημονική επίβλεψη της **Εφορείας Αρχαιοτήτων Γρεβενών** με την οποία ο Δήμος Γρεβενών έχει υπογράψει Μνημόνιο Συνεργασίας για ένα εύρος δράσεων που αφορούν την προβολή των υλικών μνημείων πολιτιστικής κληρονομιάς της δικαιοδοσίας της.
- Από τις προτεινόμενες διαδρομές απουσιάζει η ευρύτερη περιοχή του Σπηλαιίου και της Κνίδης, παρόλο που περιλαμβάνουν σημαντικότερα μνημεία για προβολή, γιατί έχουν συμπεριληφθεί ήδη σε αντίστοιχη πρόταση της Εφορείας Αρχαιοτήτων Γρεβενών στο ΕΣΠΑ.
- Ο κοινός θεματικός άξονας των τουριστικών πολιτιστικών διαδρομών του προγράμματος είναι τα γεφύρια και τα μεταβυζαντινά μνημεία γιατί προσφέρονται για μελλοντική αξιοποίηση και αποτελούν σήμα κατατεθέν της περιοχής.
- Το πρόγραμμα δεν αφορά σε φυσικά μνημεία πολιτιστικής κληρονομιάς και γι' αυτό δεν περιγράφονται ως σημεία ενδιαφέροντος, ωστόσο οι προτεινόμενες διαδρομές προτάθηκαν ώστε να μπορούν οι επισκέπτες και χρήστες αυτών να τα απολαύσουν διερχόμενοι.
- Οι πληροφορίες θα παρουσιαστούν εντύπως σε συνοπτικό τουριστικό χάρτη των διαδρομών και σε ηλεκτρονική πλατφόρμα και άλλες πολυμεσικές εφαρμογές (οθόνες, smartphones).



Γεφύρι Πασά - Ι.Μ. Παμμεγίστων Ταξιαρχών (Ταξιάρχης) – Μουσείο Φυσικής Ιστορίας Μηλιάς – Ι.Ν. Αγίων Αποστόλων (Αγ. Γεώργιος) – Πετρογέφυρο του Παππά (Κληματάκι) – Κούλια Λόχμης – Ι.Ν. Παμμέγιστων Ταξιαρχών, Πετρογέφυρο Πραμόριτσας



1η Διαδρομή

Γρεβενά

Γεφύρι Πασά

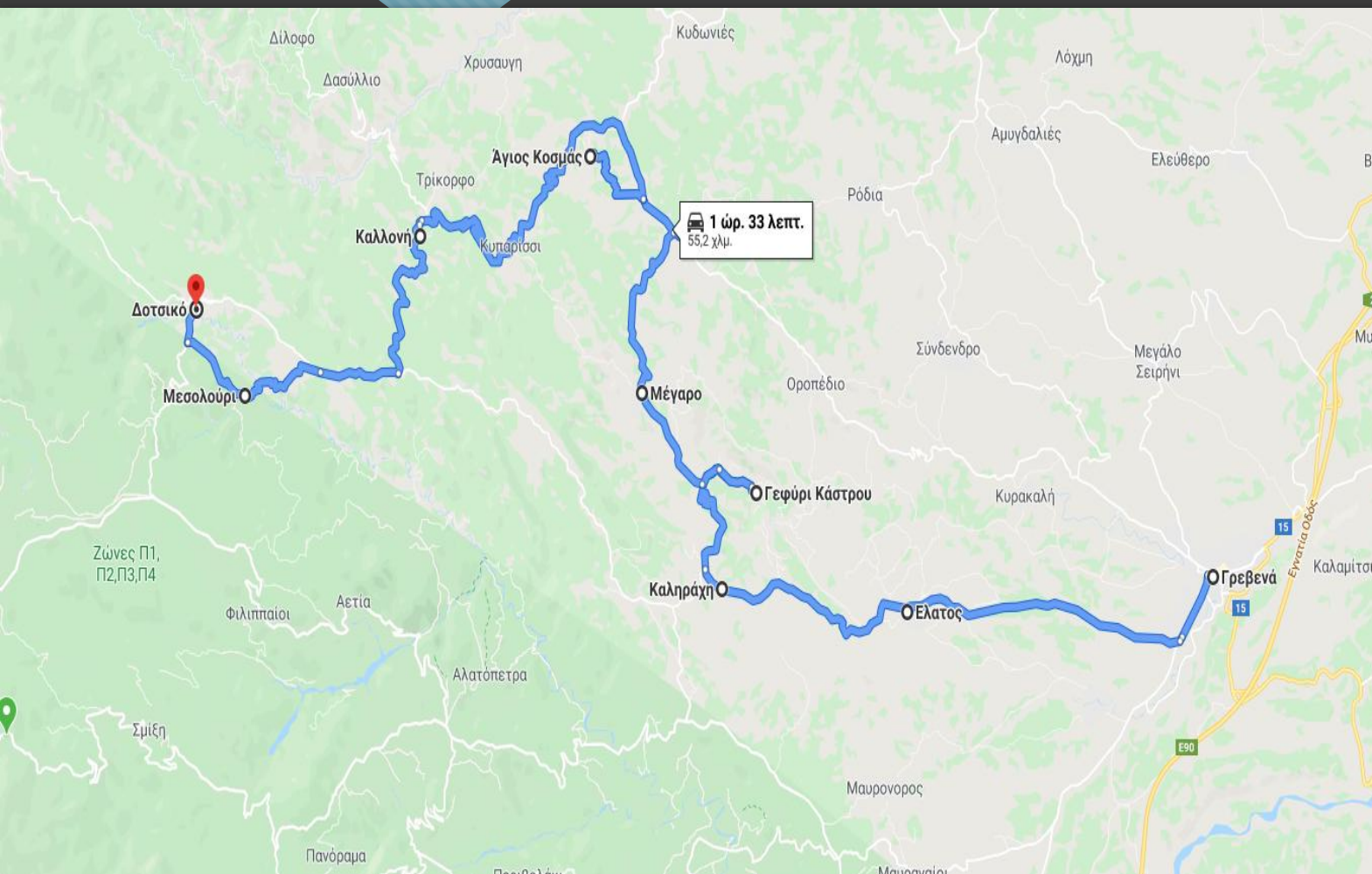
Ταξιάρχης

Μουσείο Μηλιάς

Αγ. Γεώργιος

Λόχμη

Γεφύρι Κάστρου – Το δέντρο που δίδαξε ο Κοσμάς ο Αιτωλός (Αγ. Κοσμάς) – Ι.Ν. Αγ. Γεωργίου (Κυπαρίσσι) - Γεφύρι Παπατάκη (Κυπαρίσσι) – Παραδοσιακός οικισμός Καλλονής - Ι.Ν. Αγ. Δημητρίου (Μεσολούρι) – Πετρογέφυρο Δοτσικού - Ι.Ν. Αγ. Αθανασίου (Δοτσικό)



2η Διαδρομή

Γρεβενά

Γεφύρι Κάστρου-
Μεγάρου

Αγ. Κοσμάς

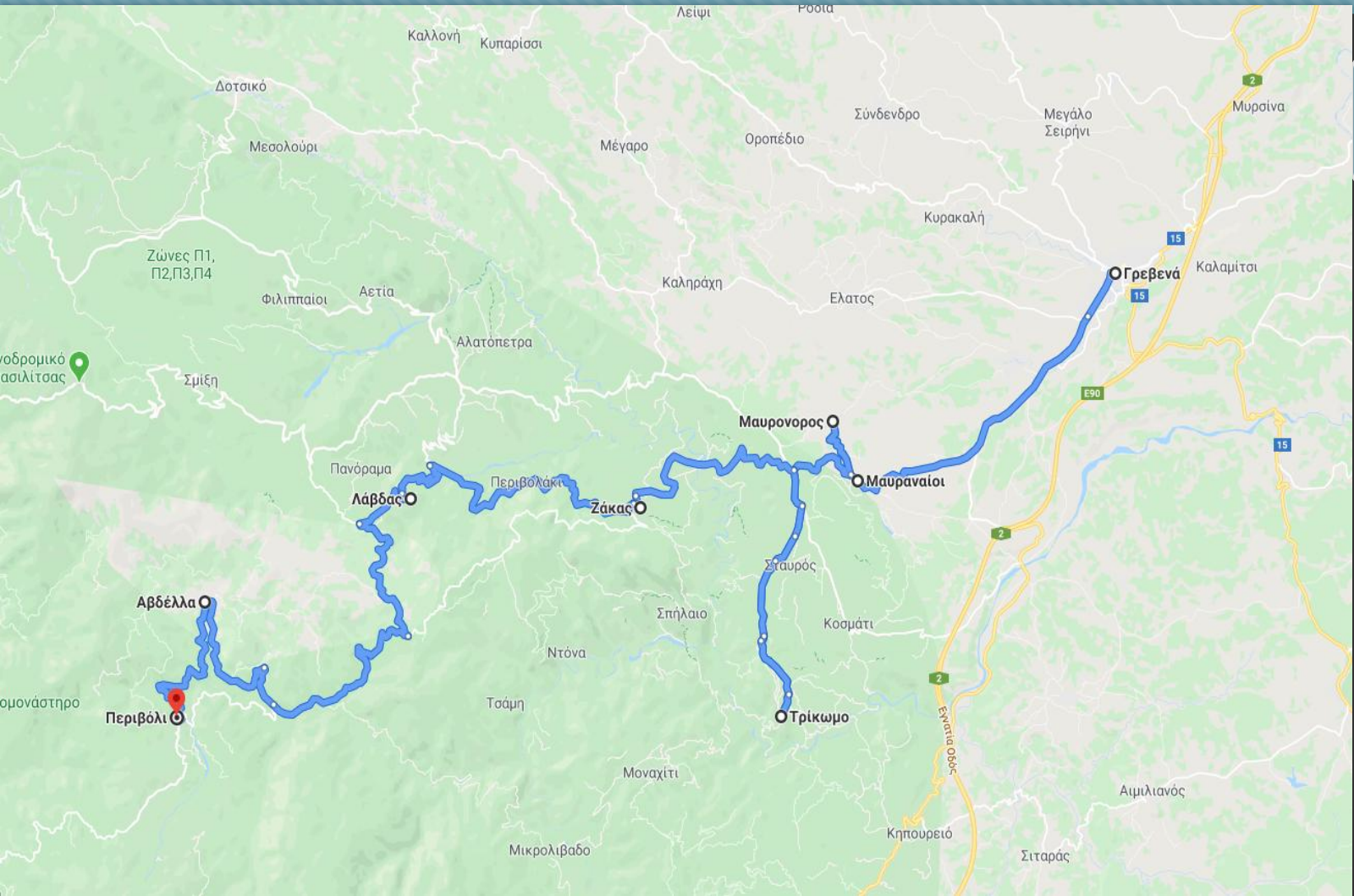
Κυπαρίσσι

Καλλονή

Μεσολούρι

Δοτσικό

Ι.Ν. Αγ. Δημητρίου (Μαυραναίοι) - Ι.Ν. Αγ. Θεοδώρων (Μαυρονόρος) - Ι.Ν. Αγ. Κυριακής (Μαυρονόρος) – Γεφύρι Αζιζ Αγά (Τρίκωμο) – Γεφύρι Καγκέλια (Τρίκωμο) – Μουσείο Μανιταριών (Λάβδα) – Καθολικό Ι.Μ. Αγ. Νικολάου (Περιβόλι) – Τόπος γέννησης Αδελφών Μανάκια (Αβδέλλα) - Ι.Ν. Αγ. Γεωργίου (Περιβόλι)



3η Διαδρομή

Γρεβενά

Μαυραναίοι

Μαυρονόρος

Τρίκωμο

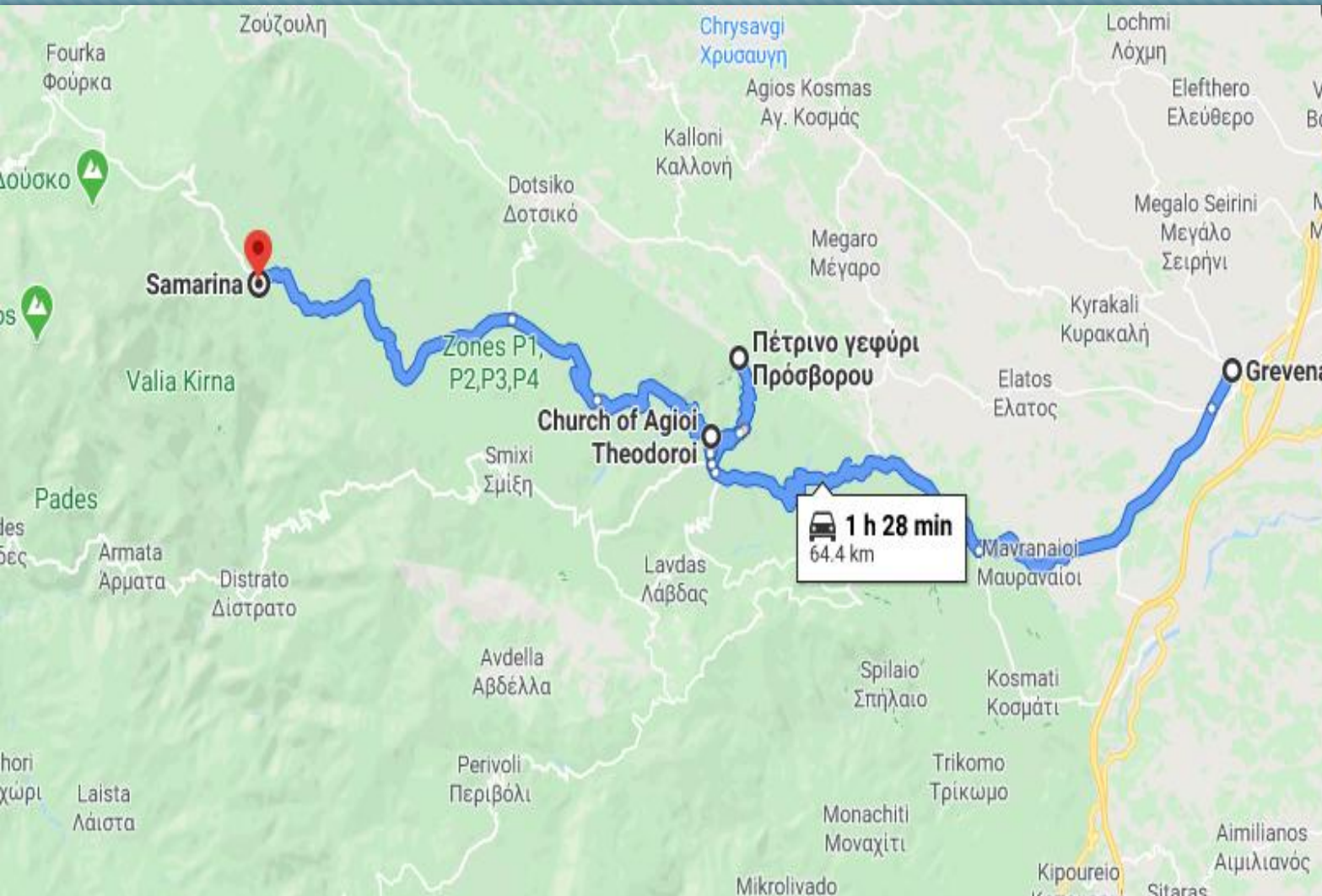
Ζιάκας

Λάβδα

Αβδέλλα

Περιβόλι

Πετρογέφυρο Νιδρούζι (Πρόσβορο) – Δημοτικό Σχολείο Προσβόρου – Ακρόπολη Ελληνιστικών χρόνων (Καστρί) – Μνημείο Αννίτσας (Σαμαρίνα) - Ι.Ν. Κοιμήσεως Θεοτόκου (Μεγάλη Παναγιά, Σαμαρίνα) – Ι.Ν. Γεννήσεως Θεοτόκου (Μικρή Παναγιά, Σαμαρίνα) - Ι.Ν. Προφήτη Ηλία - Ι.Ν. Αγίας Παρασκευής - Ι.Ν. Μεταμόρφωσης Σωτήρος



4η Διαδρομή

Γρεβενά

Πρόσβορο

Καστρί

Φιλιππαίοι

Σαμαρίνα

Υπόδειγμα έντυπου χάρτη από τον Δήμο Φαρσάλων

Γενικές Πληροφορίες General Information

Ο Δήμος Φαρσάλων αποτελείται από 12 δημοτικά διαμερίσματα (Δ.Δ.) και 107 χωριά. Η έκταση του Δήμου είναι 1.070,46 τετραγωνικά χιλιόμετρα. Ο πληθυσμός του Δήμου είναι 10.000 κάτοικοι.

Η Αρχαία και ο Αρχαϊσμός The Cradle and Cradleism of the Ancient Pharaos

Ο αρχαϊσμός είναι η ιδιότητα του να είναι κάποιος ή κάτι παλιό, αρχαίο. Ο αρχαϊσμός είναι η ιδιότητα του να είναι κάποιος ή κάτι παλιό, αρχαίο. Ο αρχαϊσμός είναι η ιδιότητα του να είναι κάποιος ή κάτι παλιό, αρχαίο.

Παλαιολιθικά Aetlides

Οι παλαιολιθικοί άνθρωποι ζούσαν στην περιοχή της Φαρσάλας. Τα ευρήματα τους δείχνουν ότι ήταν πολύ έξυπνοι και χρησιμοποιούσαν εργαλεία από πέτρα.

Πολιτισμικά Μνημεία Cultural Treasures

Ο Δήμος Φαρσάλων έχει πολλά πολιτισμικά μνημεία, όπως το Μουσείο Φαρσάλας και το Αρχαιολογικό Μουσείο Φαρσάλας.

Αθλητισμός Athletes

Ο Δήμος Φαρσάλων έχει πολλούς αθλητές που έχουν κερδίσει χρυσά μετάλλια σε διάφορα αθλήματα.

Παραδόσεις Entertainment

Ο Δήμος Φαρσάλων έχει πολλές παραδόσεις, όπως το Φεστιβάλ της Φαρσάλας και το Φεστιβάλ της Καλλιθέας.

Φάρσαλα Γεωγραφικά Χαρακτηριστικά Land of Farsala Economy - Products

Η Φάρσαλα είναι μια περιοχή με πλούσια γεωργία και κτηνοτροφία. Τα προϊόντα της είναι πολύ δημοφιλή.

Φάρσαλα Γεωγραφικά Χαρακτηριστικά Land of Farsala Economy - Products

Η Φάρσαλα είναι μια περιοχή με πλούσια γεωργία και κτηνοτροφία. Τα προϊόντα της είναι πολύ δημοφιλή.

Φάρσαλα Γεωγραφικά Χαρακτηριστικά Land of Farsala Economy - Products

Η Φάρσαλα είναι μια περιοχή με πλούσια γεωργία και κτηνοτροφία. Τα προϊόντα της είναι πολύ δημοφιλή.



Επισημασμένες Διαδρομές Recommended Routes

1. Φάρσαλα - Ανω Σκοτούσσα
2. Φάρσαλα - Πολυδάμιο
3. Φάρσαλα - Ασπρόγεια
4. Φάρσαλα - Ερέτρια
5. Φάρσαλα - Καλλιθέα
6. Φάρσαλα - Λόφος Καράπια
7. Φάρσαλα - Σταυρός
8. Φάρσαλα - Δενδράκια
9. Φάρσαλα - Χτούρι
10. Φάρσαλα - Ανω Σκοτούσσα
11. Φάρσαλα - Πολυδάμιο
12. Φάρσαλα - Ασπρόγεια



Υπόδειγμα ψηφιακής πλατφόρμας για την προβολή της πολιτιστικής κληρονομιάς

World Heritage — JOURNEYS — EUROPE

<https://visitworldheritage.com/en/eu>

Select a journey to begin



Ancient Europe

Places that embody Europe's ancient history



Romantic Europe

Romantic moments and legends in Europe's history



Royal Europe

Castles, gardens, and palaces of Europe's heritage



Underground Europe

Life and culture in the hidden depths of Europe



Map of Featured World Heritage Sites



Co-funded by
the European Union

About

Terms & Policies

English ▼



Μύλος του
Μπούσιου

(1850-1870)

Πρόβλεψη για τη
δημιουργία
Διαχρονικού
Μουσείου για τις
αρχαιότητες των
Γρεβενών

Μικρές Λαογραφικές Συλλογές



Πρόβλεψη για τη δημιουργία
Λαογραφικού Μουσείου
Γρεβενών





209
Հարկերի
մուտքի
մասին
1
Հարկերի
մուտքի
մասին
1
Հարկերի
մուտքի
մասին
1

1 հարկերի
մուտքի
մասին
1
Հարկերի
մուտքի
մասին
1

Interreg - IPA CBC 
Greece - Albania
IT CULTURE



IT Culture